

HÖKESJÖN

642099 139212 Habo kommun, Jönköpings län

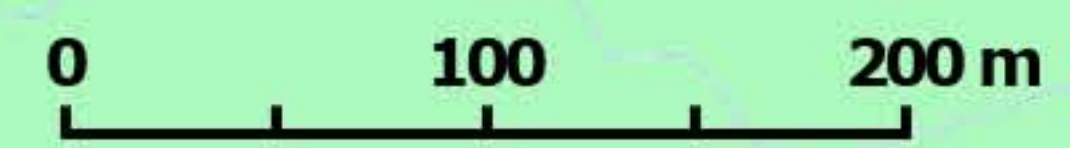
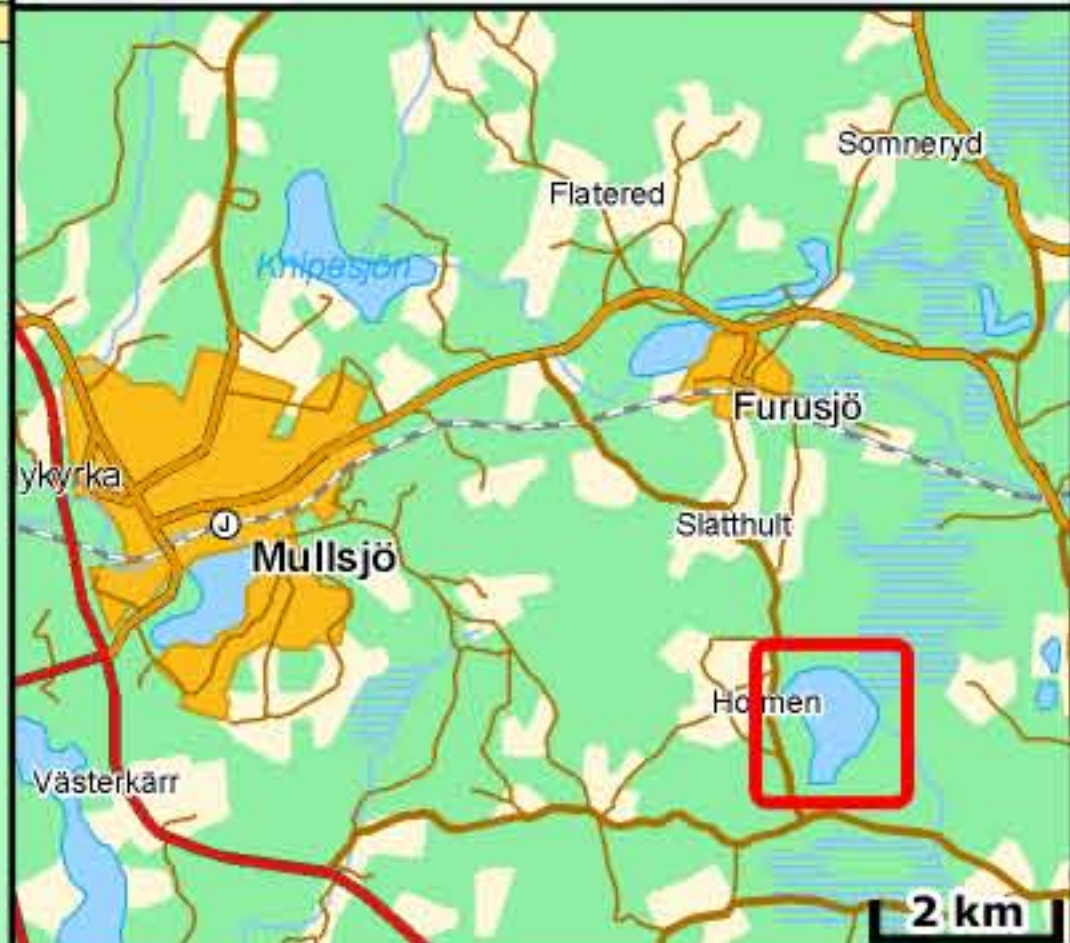
Huvudavrinningsområde	670	
Höjd över havet	227	m
Areal	0,63	km ²
Maxdjup	5,6	m
Medeldjup	2,9	m
Volym	1,72	m ³ (miljoner m ³)
Avr.-område	8,7	km ²
Teor. oms.-tid	0,53	år

Djupangivelser i meter, avvikelser kan förekomma. Båttrafik efter djupkartan sker på egen risk. Djupangivelser refererar till att vattenytan är 15 cm under landvegetationens gräns. "lågvattnstånd". "x" markerar maxdjupet.

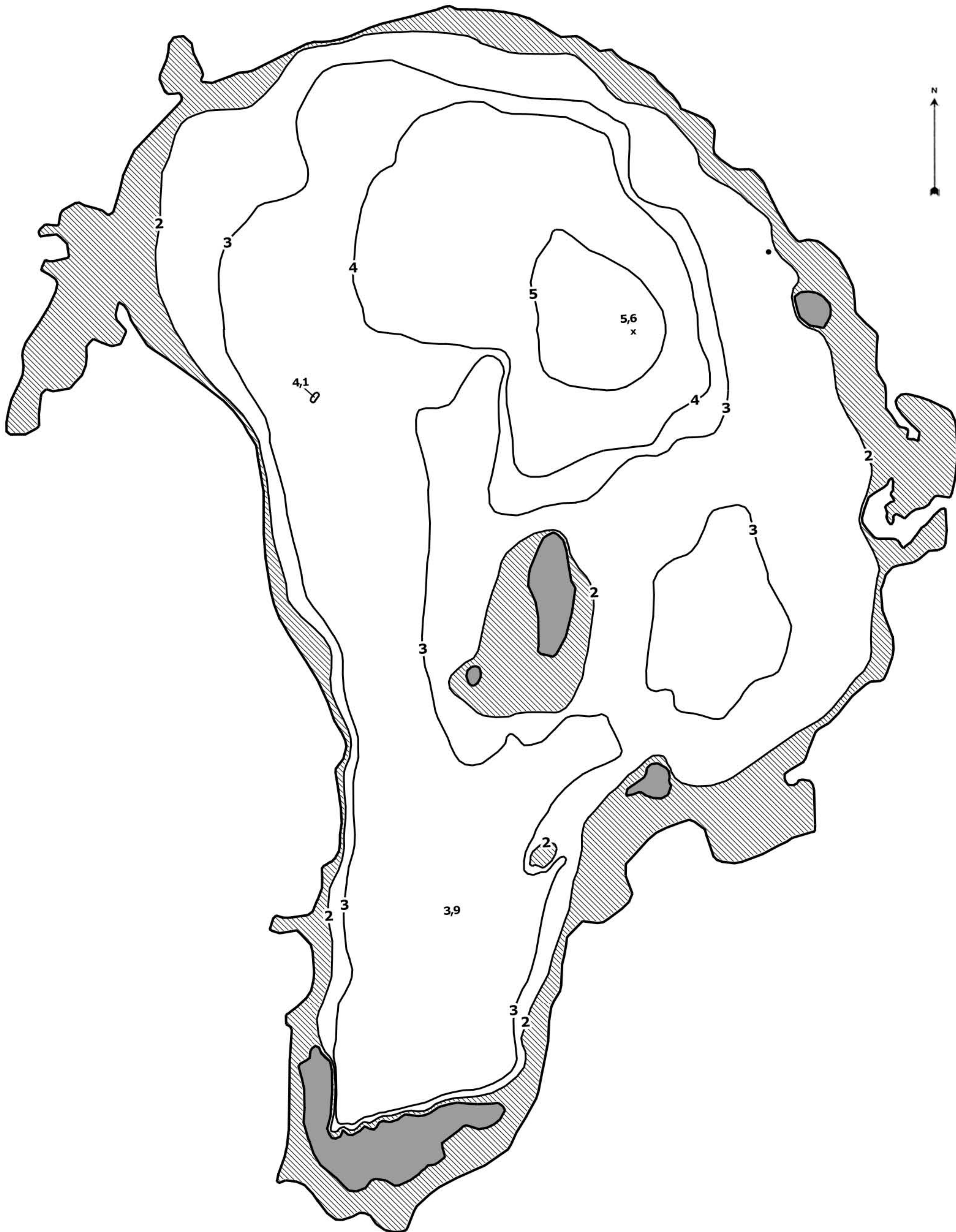
Upprättad 2010:
Cybera, Mikael Melle

= < 2,0 m

Kartöversikt HÖKESJÖN



Hökesmon




HÖKESJÖN

642099 139212 Habo kommun, Jönköpings län

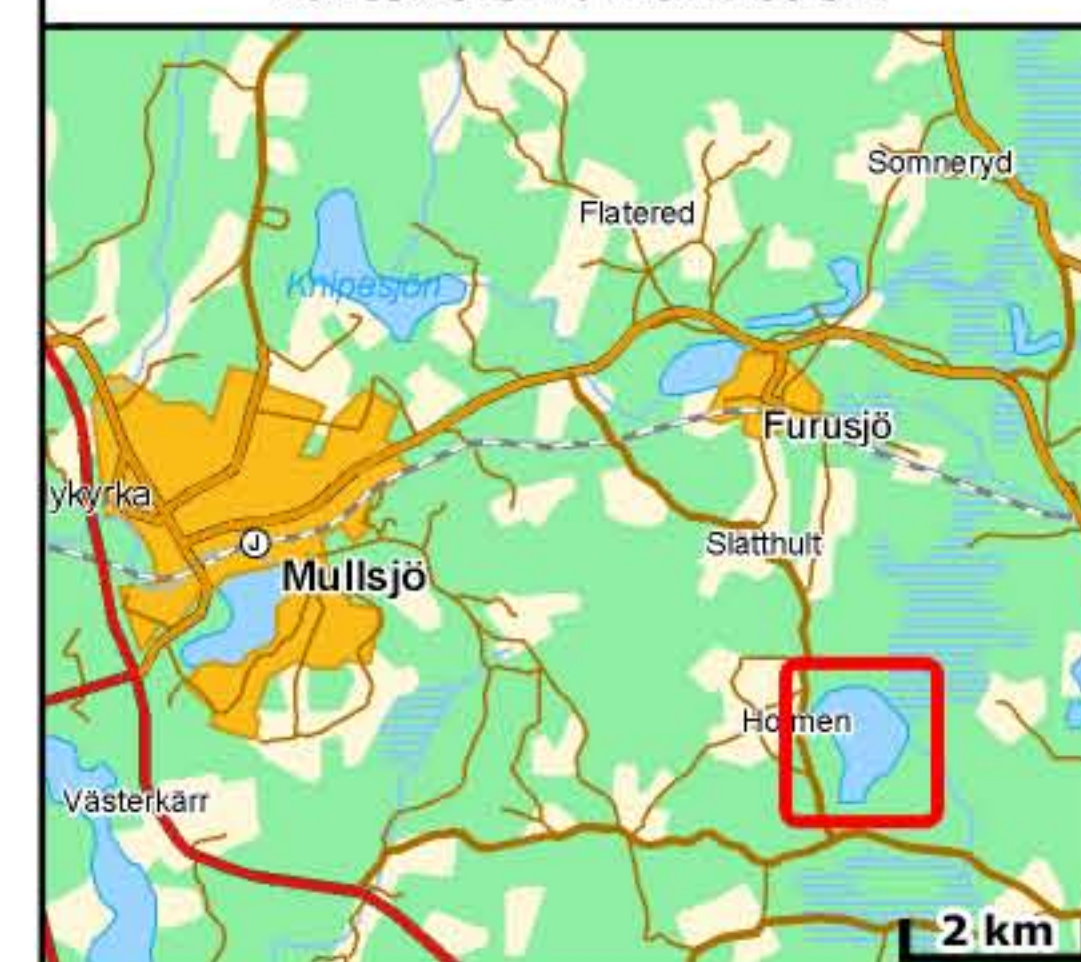
Huvudavrinningsområde	670	
Höjd över havet	227	m
Areal	0,63	km ²
Maxdjup	5,6	m
Medeldjup	2,9	m
Volym	1,72	m ³ (miljoner m ³)
Avr.-område	8,7	km ²
Teor. oms.-tid	0,53	år

Djupangivelser i meter, avvikelser kan förekomma.
Båttrafik efter djupkartan sker på egen risk.
Djupangivelser refererar till att vattenytan är 15 cm under landvegetationens gräns. "lågvattnstånd".
"x" markerar maxdjupet.

Upprättad 2010:
Cybera, Mikael Melle

 = < 2,0 m

Kartöversikt HÖKESJÖN



0 100 200 m